



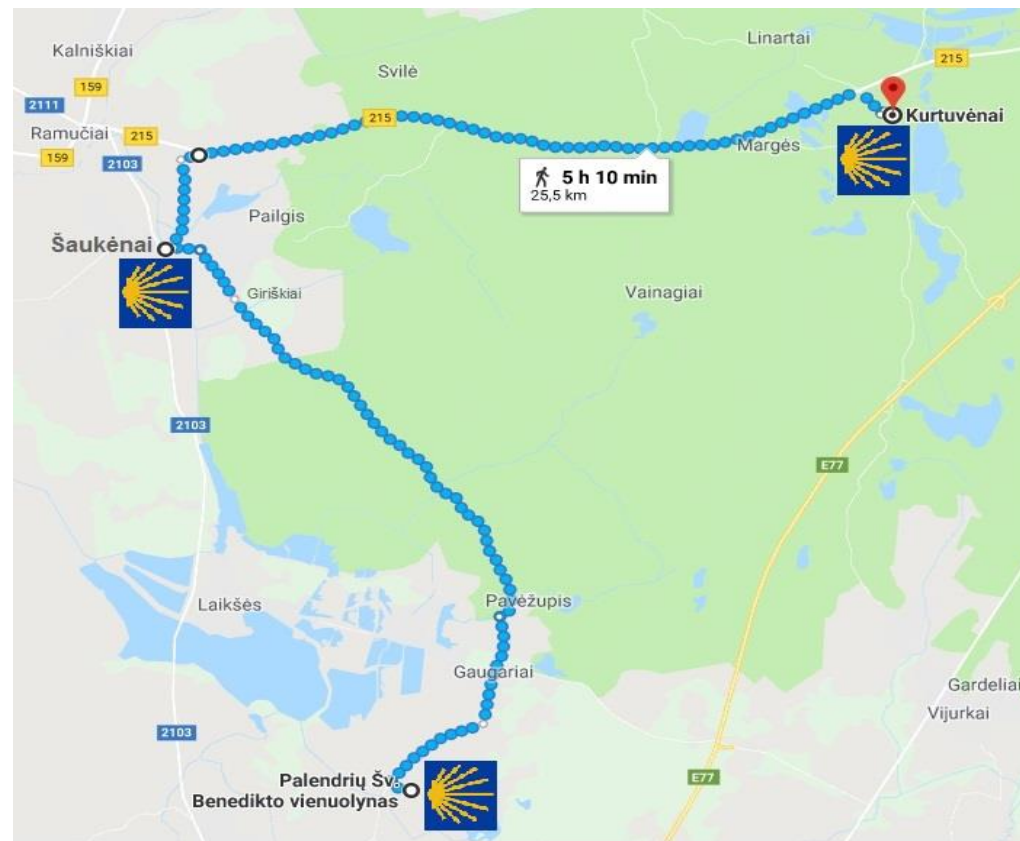
KELMĖS RAJONO
SAVIVALDYBĖ

Palendrių vienuolynas - Kurtuvėnai

- ❖ Atstumas – **25,5 km**
- ❖ Kelionės pėsčiomis trukmė – **5 val. 10 min.**
- ❖ Punktai: **Palendrių vienuolynas ir Senoji Palendrių bažnyčia – Šaukėnai – Svilė – Svilės šaltiniai – Kurtuvėnai**

Palendriai – kaimas Kelmės rajone išsiskiriantis nuostabia monumentalia gamta - iškilėmis kalvomis, įvedančiomis šią vietovę į Žemaičių aukštumą, Vainagių giria, besitęsiančia iki Kurtuvėnų. Pietvakariuose prateka Lendrės upelis.

Atokiau nuo kaimo stovi Palendrių Aušros Vartų Marijos bažnyčia, benediktinų vienuolynas, kuriame galima, kartu su vienuoliais dalyvauti maldoje, įsigyti liturginių leidinių, garso įrašų, vienuolių užaugintų arbatžolių, medaus. Šalia vienuolyno veikia svečių namai „Aušros žvaigždė“ (šeimoms ir moterims), vienuolyno patalpose veikia viešbutėlis (skirtas tik vyrams).





KELMĖS RAJONO
SAVIVALDYBĖ

Pamaldų tvarka Palendrių benediktinų vienuolyne

5.30 val. Naktinis budėjimas (Vigilija)

7.15 val. Rytmetinė (Laudes)

Pabaigoje: Viešpaties angelas

10.00 val. Šv. Mišios su trečiąją liturgine valanda (Tertia)

13.00 val. Šeštoji liturginė valanda (Sexta)

13.50 val. Devintoji liturginė valanda (Nona)

17.30 val. Vakarinė (Vesperae) Ketvirtadieniais, išskyrus Advento ir Gavėnios laiku:

18.00 val.

18.00-19.15 val. Sekmadienį: Švč. Sakramento adoracija

20.30 val. Naktinė (Completorium) Pabaigoje: Viešpaties angelas

Senoji Palendrių bažnyčia

Palendriai labiausiai asociuojasi su kun. Kazio Ambrozaičio vardu ir jo pastatyta gražaus stiliaus betonine bažnyčia. Ši bažnyčia buvo vienas iš ženklų, liudijančių benediktiniškos tradicijos atnaujinimo būtinybę šioje vietoje.

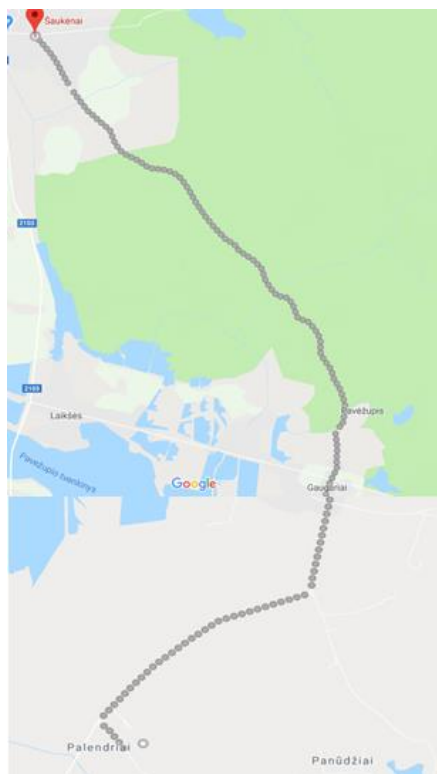
1936 m. kunigas Kazys Ambrozaitis pastatė gražaus stiliaus bažnyčią. Įdomu tai, kad jis ją statė ne dėl pastoracinių tikslų (nors jie nebuvo nustumti į šoną), bet kaip paminklą sau už patirtus gyvenimo vargus. Nenuostabu, kad parapija čia niekada neįsikūrė. Vis dėlto, bažnyčia net okupacijos sąlygomis gyvavo iki 1946 metų. Kun. Kazys Ambrozaitis mirė 1947 m., palaidotas šalia savo statytos bažnyčios. Sovietmečiu bažnyčia tarnavo kaip trąšų sandėlis. Šiomis dienomis bažnyčia stipriai apgadinta, pamaldos joje nevyksta.





KELMĖS RAJONO
SAVIVALDYBĖ

Atstumas nuo Palendrių vienuolyno iki Šaukėnų miestelio – 12,1 km. Pėsčiomis šį atstumą yra įmanoma nueiti per 2 val. 30 min. Tad keliautojams siūlome apsirūpinti vandens atsargomis, kurių pakaktų iki Šaukėnų miestelio.



Šaukėnai – miestelis Kelmės rajone įsikūręs prie Šonos ir jos intako Ilgos, netoliese teka Venta. Netoli Šaukėnų trykšta Svilės šaltiniai. Šaukėnai – seniūnijos ir seniūnaitijos centras. Miestelyje stovi mūrinė Šaukėnų Švč. Trejybės bažnyčia (pastatyta 1989 m., su XVIII a. barokiniais šventoriaus vartais), medinė bažnyčios varpinė (XVIII a.). Miestelyje veikia Šaukėnų Vlado Pūtvio-Putvinskio gimnazija, biblioteka, paštas, ambulatorija, keletas maisto prekių parduotuvių, išlikęs XVIII a. Šaukėnų dvaras su parku (dabar čia veikia psichiatrinė ligoninė).



Šaukėnų pušis – išskirtinio amžiaus pušis, auganti Kelmės rajone, šalia Šaukėnų miestelio, rytų pusėje, Juodlės gatvės gale. Medis patenka į Kurtuvėnų regioninio parko teritoriją, stūkso Juodlės miško pakraštyje. Medis labai senas, turi daug

nudžiūvusių šakų, bet vis dar yra gyvybingas. Ant Šaukėnų pušies įtaisyta koplytėlė. Anot šaukėniškių pasakojimų, kadaise ant šios pušies šakos buvo kariami baudžiauninkai, todėl koplytėlė ir atsiradusi.

Šaukėnuose papildykite savo maisto (kurių pakaktų iki Kurtuvėnų) ir vandens atsargas (iki Svilės šaltinių).





KELMĖS RAJONO
SAVIVALDYBĖ

Ventos-Dubysos senslėnio pietinė pašlaitė, kurioje trykšta **Svilės šaltiniai**, galėjo susiformuoti prieš 15–16 tūkstančių metų. Svilės šaltiniai taip pat vadinami stebuklingais, žmonės jų vandenį dažnai naudoja ne tik maistui gaminti, bet ir įvairioms ligoms gydyti. Vieni įsitikinę, kad šis vanduo gelbsti nuo radikulito, gražina nusilpusį regėjimą, kiti juo tikisi pagerinti skrandžio bei inkstų veiklą.

Svilės šaltiniai – vieni iš išpūdingiausių Lietuvoje. Jie yra didžiausi pagal užimamą plotą ir treči pagal išmetamo požeminio vandens kiekį. 1,8 hektaro plote verda per šimtą šaltinio akių, iš kurių išteka maždaug 350 metrų ilgio šaltavandenis Svilės upelis.

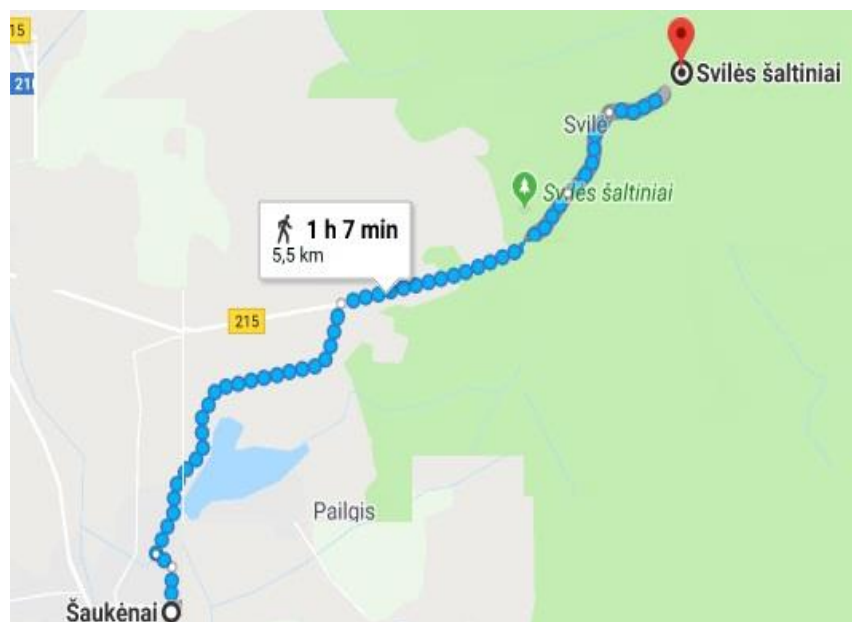


Svilės kryžių kryžkelė. Nuo seno žmonės stato įžadų kryžius miške. Seniau kryžkelėje stovėjo kopllytstulpis. Yra žinoma, kad jau 1805 metais prie Pakaruoklių pušies atsirado trys kryžiai. Iki praėjusio amžiaus vidurio dar stovėjo kryžius su 1812 metų data. Nedidelių kryželių buvo išpjaustyta artimiausių pušų kamienuose. Pasakojama, kad šv. Vėlykų rytą Kryžių kryžkelėje ant smėlio atsirasdavusios vaiko pėdutės. Vieni žmonės manydavę, jog tai mažas Jėzus juos lanko, kiti aiškino, kad pėdas palieka nekrikštytų vaikų vėlės. 1982 m. Svilės Kryžių kalnelis buvo sulygintas su žemės paviršiumi, bet kryžiai čia tebeestotomi ir šiandien. 1996 m. miškininkų rūpesčiu kryžkelėje pastatytas paminklinis akmuo.

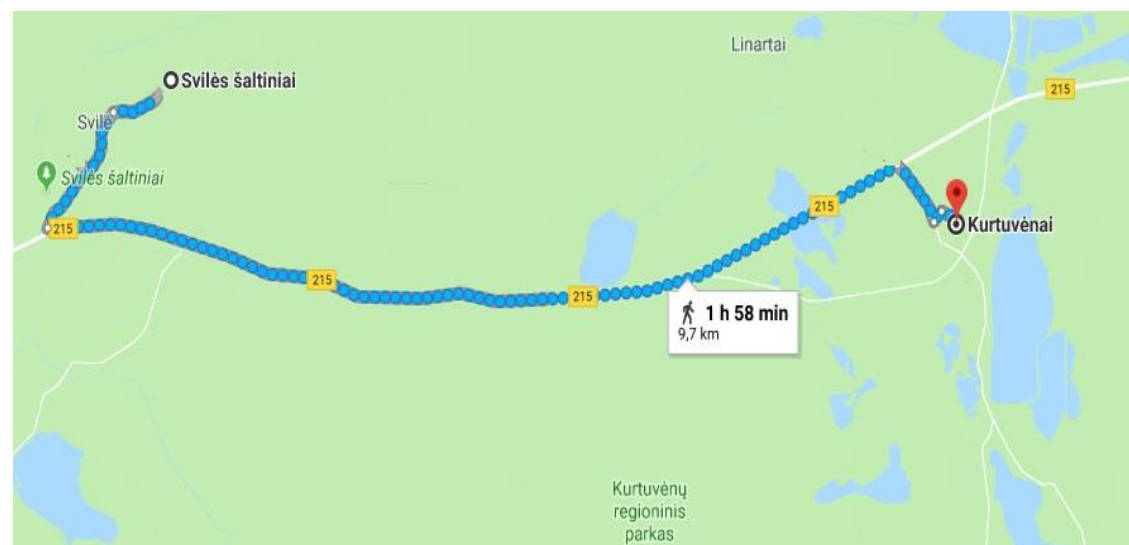




KELMĖS RAJONO
SAVIVALDYBĖ



Keliaudami nuo Šaukėnų iki Svilės šaltinių pagal žemėlapyje pateiktą maršrutą užtrauksite kiek ilgiau nei vieną valandą. Kelionės metu praeisite pro Šaukėnų tvenkinį. Svarbu! Dalis šio žygio atkarpos – mišku. Todėl pasirūpinkite tinkama apsauga nuo erkių ir kt. vabzdžių. Šalia Svilės šaltinių yra aikštelė, kurioje galima pailsėti, pavalgyti iš anksto pasirūpintu maistu, papildyti savo vandens atsargas šviežiu ir gairiu šaltinio vandeniu.



Paskutinis šio žygio etapas – atkarpa nuo Svilės šaltinių iki Kurtuvėnų. Atstumas, kurį piligrimai, žygeiviai turės įveikti – 9,7 km. Kurtuvėnuose vyksta daug kultūrinių renginių – švenčiamos Užgavėnės, Velykos, šv. Jokūbo atlidai (paskutinį liepos sekmadienį), Kalėdos ir kt. Buvusiose Pliaterių arklidėse įsikūręs Kurtuvėnų žirgynas ir jodimo paslaugų centras. 1785–1796 m. pastatyta Kurtuvėnų Šv. apaštalo Jokūbo bažnyčia. Kurtuvėnuose rasite: parduotuvę, autentišką smuklę „Kryžkelė“, kurioje galėsite paragauti išskirtinių patiekalų, kempingą, regioninio parko lankytojų centrą, kuriame galėsite užsisakyti ekskursijas, žygius, edukacines programas, dalyvauti kt.



KELMĖS RAJONO
SAVIVALDYBĖ

SVARBI INFORMACIJA ŽYGLIAIVIAMS, PILIGRIMAMS, TURISTAMS

Pirminė medicinos pagalba

VšĮ Šaukėnų ambulatorija
Mokyklos g. 4, Šaukėnai, LT-86386 Kelmės rajonas
El. p.: saukenuamb@gmail.com
Tel.: +370 427-55203
Darbo laikas: I-V 8:00-17:00

Šaukėnų vaistinė „Gintarinė vaistinė“
Mokyklos g. 4, Šaukėnai, 86386 Kelmės r.
Tel. (8 427) 55484
Pirmadienis-Penktadienis 8.00-15.00
Juodlės g. 2, Šaukėnai, 86043 Kelmės r.
Antradienis-Trečiadieniai 9.00-13.00

Muziejai

Šaukėnų kraštotyros muziejus
Darbo laikas Ketvirtadieniai-Penktadieniai 14.00-18.00
Tel. 8 657 63149
Juodlės g. 1, Šaukėnai, 86043 Kelmės r.

Kitos svarbesnės institucijos

Šaukėnų paštas
Tel. (8 700) 55400
Darbo laikas
Antradienis-Šeštadienis 8.00-11.15

Parduotuvės

„Aibė“ Prekybos g. 3, Šaukėnai
Šukio maisto prekių parduotuvė Laisvės g. 24, Šaukėnai
Šaukėnų turgus Laisvės g. 30





KELMĖS RAJONO
SAVIVALDYBĖ

APGYVENDINIMO VIETOS

PALENDRIAI

- Viešbutėlis Palendrių šv. Benedikto vienuolyne (tik vyrams)
Tel. (8 427) 47498 arba mob. +370 678 79133
- Svečių namai „Aušros žvaigždė“ (netoli vienuolyno šeimoms ir moterims)
Tel. (8 427) 47470 arba mob. +370 684 97729

PANŪDŽIAI

- Kaimo turizmo sodyba „Yurtos“
Panūdžių kaimas, Kelmės rajonas, Ežeras Medinis
55.729891, 22.954818, El. p. info@yurtos.lt, mob. +370 69889135

KURTUVĖNAI

- Kurtuvėnų kempingas 3*
Vasaros sezonu (nuo gegužės iki rugsėjo mėn.) dirbame kasdien nuo 8.00 - 22.00 val. Atvykimas kitu laiku, iš anksto pranešus.
Parko g. 2, Kurtuvėnai, LT-80223 Šiaulių r.
(8 41) 370 333
info@kurtuva.lt